


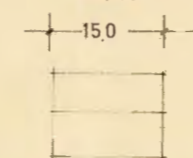








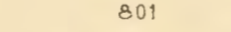



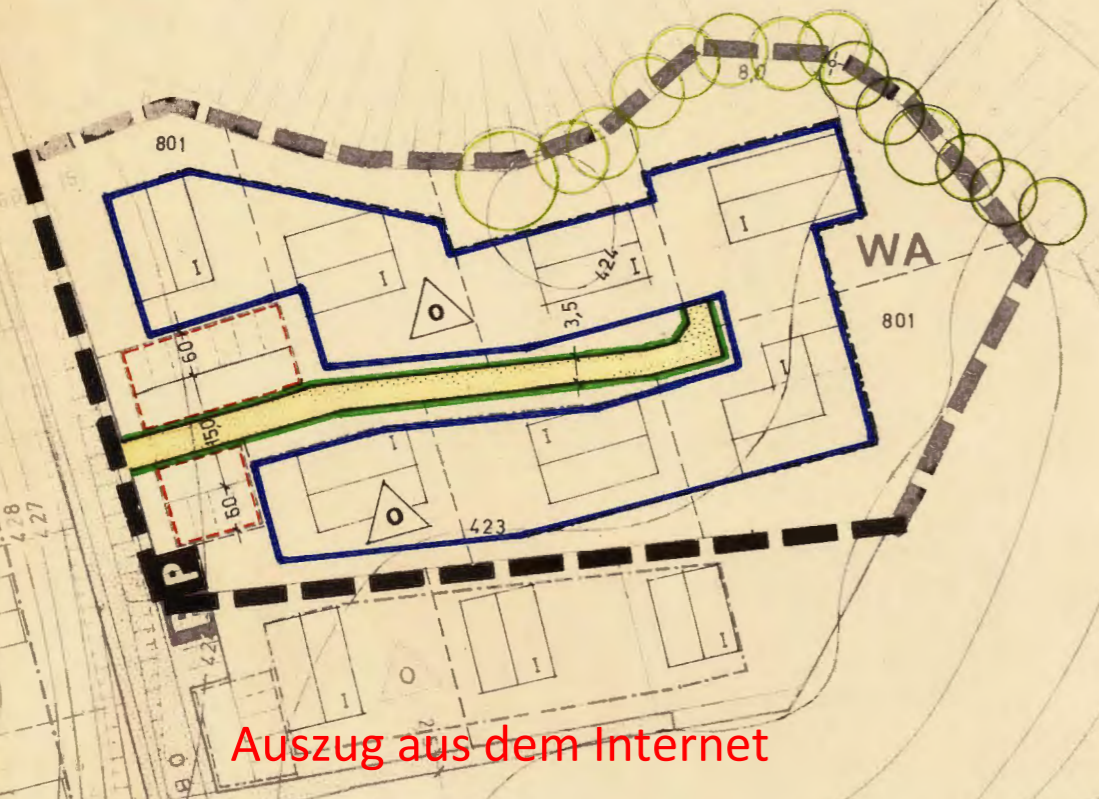
ZEICHENERKLÄRUNG :

a) Für die Festsetzungen

-  Grenze des räumlichen Geltungsbereiches des Änderungsplanes
- WA**  
 Allgemeines Wohngebiet
- I**  
 Zahl der Vollgeschoße als Höchstgrenze  
Nur Einzel- und Doppelhäuser zulässig  
Maßangaben  

-  Straßenverkehrsflächen
-  Öffentliche Parkflächen
-  Flächen für Stellplätze und Garagen
-  Zu erhaltende Bäume

b) Für die Hinweise

-  Bestehende Grundstücksgrenzen
-  Vorgeschlagene Grundstücksgrenzen
-  Flurstücksnummern
-  Höhenlinien



Auszug aus dem Internet

VERFAHRENSVERMERKE :

Aufgestellt gemäß §§ 9 und 10 BBauG mit Beschluß des Stadtrates vom 16.Okt.1973.

Öffentlich ausgelegt gemäß § 2 Abs. 6 BBauG vom 6.11.1973 bis 6.12.1973.

Als Satzung gemäß § 10 BBauG beschlossen am 5.2.1974....

Lindau(B), den 21.2.1974...



*[Handwritten signature]*

( Steurer )  
Oberbürgermeister

Genehmigt mit Bescheid vom 19.3.1974 Nr. 420.- XX 524/74 gemäß § 11 BBauG



Augsburg, den 19. März 1974  
Regierung von Schwaben  
I.A.

*[Handwritten signature]*  
Oberbaurat

Öffentlich ausgelegt gemäß § 12 BBauG vom ..... bis .....

Am ..... ortsüblich durch die "Lindauer Zeitung" bekanntgemacht.

Die Änderung ist damit nach § 12 Satz 3 BBauG rechtsverbindlich.

Lindau(B), den .....

( Steurer )  
Oberbürgermeister

Bebauungsplan Nr. 60  
1. Änderung

Auszug aus dem Internet

**ÄNDERUNG DES BEBAUUNGSPLANES „AM GSTÄUDWEG“**

GEMARKUNG AESCHACH  
MAßSTAB 1 : 1000  
DATUM 3.9. 73

STADTBAUAMT LINDAU (B)  
ABTEILUNG STADTPLANUNG

*[Handwritten signature]*  
STADTBAUDIREKTOR STADT OBERBAURAT